



АДМИНИСТРАЦИЯ ЦИМЛЯНСКОГО РАЙОНА

ПОСТАНОВЛЕНИЕ

03.07.2018

№ 400

г. Цимлянск

О внесении изменений в постановление Администрации Цимлянского района от 29.12.2017 № 849 «Об утверждении муниципальной программы Цимлянского района «Формирование комфортной современной среды»

В соответствии с постановлением Администрации Цимлянского района от 01.03.2018 № 101 «Об утверждении Порядка разработки, реализации и оценки эффективности муниципальных программ Цимлянского района», распоряжением Администрации Цимлянского района от 12.03.2018 № 41 «Об утверждении Методических рекомендаций по разработке и реализации муниципальных программ Цимлянского района», Администрация Цимлянского района,

ПОСТАНОВЛЯЕТ:

1. Внести в постановление Администрации Цимлянского района от 29.12.2017 № 849 «Об утверждении муниципальной программы Цимлянского района «Формирование комфортной современной среды», изменения, изложив приложение в новой редакции, согласно приложению.

2. Контроль за выполнением постановления возложить на заместителя Главы Администрации района по строительству, ЖКХ и архитектуре Бубна А.И.

Глава Администрации
Цимлянского района



В.В. Светличный

Постановление вносит
сектор энергетики и ЖКХ
Администрации Цимлянского района

МУНИЦИПАЛЬНАЯ ПРОГРАММА
Цимлянского района «Формирование комфортной современной среды»

Паспорт
муниципальной программы Цимлянского района
«Формирование комфортной современной
среды»

Наименование муниципальной программы	– муниципальная программа Цимлянского района «Формирование комфортной современной среды» (далее – муниципальная программа)
Ответственный исполнитель муниципальной программы	– Администрация Цимлянского района
Соисполнители муниципальной программы	– отсутствуют
Участники муниципальной программы	– органы местного самоуправления муниципальных образований Цимлянского района
Подпрограммы муниципальной программы	– 1. Благоустройство общественных территорий Цимлянского района. 2. Благоустройство дворовых территорий многоквартирных домов Цимлянского района
Программно-целевые инструменты муниципальной программы	– отсутствуют
Цель муниципальной программы	– повышение качества и комфорта проживания населения на территории Цимлянского района
Задачи муниципальной программы	– Создание комфортных условий жизнедеятельности – активизация местного населения в решении вопросов местного значения – повышение уровня жизни населения за счет формирования улично-дорожной сети, соответствующей потребностям населения – формирование условий для стабильного экономического

	развития и повышения инвестиционной привлекательности Цимлянского района
Целевые индикаторы и показатели муниципальной программы	– доля благоустроенных объектов в Цимлянском районе от общего количества объектов, требующих благоустройства
Этапы и сроки реализации муниципальной программы	– Программа реализуется в один этап в 2018-2022 годы
Ресурсное обеспечение муниципальной программы	<p>– 16019,4 тыс. рублей, в том числе:</p> <p>в 2018 году – 0,0 тыс. рублей;</p> <p>в 2019 году – 8030,8 тыс. рублей;</p> <p>в 2020 году – 7988,6 тыс. рублей;</p> <p>в 2021 году – 0,0 тыс. рублей;</p> <p>в 2022 году – 0,0 тыс. рублей,</p> <p>в том числе: за счет средств областного бюджета – 10 121,9 тыс. рублей, в том числе:</p> <p>в 2018 году – 0,0 тыс. рублей;</p> <p>в 2019 году – 7605,0 тыс. рублей;</p> <p>в 2020 году – 7605,0 тыс. рублей;</p> <p>в 2021 году – 0,0 тыс. рублей;</p> <p>в 2022 году – 0,0 тыс. рублей,</p> <p>за счет средств местного бюджета – 327,7 тыс. рублей, в том числе:</p> <p>в 2018 году – 0,0 тыс. рублей;</p> <p>в 2019 году – 425,8 тыс. рублей;</p> <p>в 2020 году – 383,6 тыс. рублей.</p> <p>Муниципальная программа финансируется из областного бюджета в пределах бюджетных ассигнований, предусмотренных на ее реализацию областным законом об областном бюджете.</p> <p>Средства местного бюджета, объемы финансирования и направления мероприятий муниципальной программы определяются нормативными правовыми актами Администрации Цимлянского района.</p>

Ожидаемые результаты реализации муниципальной программы – повышение удовлетворенности населения Цимлянского района уровнем благоустройства территории проживания;
- обеспечение комфортных условий для проживания и отдыха населения на территории муниципальных образований Цимлянского района.

1. Паспорт подпрограммы

«Благоустройство общественных территорий Цимлянского района»

Наименование подпрограммы	– подпрограмма «Благоустройство общественных территорий Цимлянского района» (далее – подпрограмма 1)
Исполнитель подпрограммы	– Администрация Цимлянского района
Участники подпрограммы	– органы местного самоуправления муниципальных образований Цимлянского района
Программно-целевые инструменты подпрограммы	– отсутствуют
Цель подпрограммы	– повышение благоустроенности общественных территорий Цимлянского района
Задачи подпрограммы	– увеличение количества благоустроенных общественных территорий Цимлянского района; увеличение количества благоустроенных мест массового отдыха населения (городских парков) на территории Цимлянского района
Целевые индикаторы и показатели подпрограммы	– доля благоустроенных общественных территорий от общего количества общественных территорий Цимлянского района; доля благоустроенных мест массового отдыха населения (городских парков) от общего количества таких территорий
Этапы и сроки реализации подпрограммы	– Программа реализуется в один этап в 2018-2022 годы
Ресурсное обеспечение подпрограммы	– общий объем финансирования подпрограммы составляет 8009,7 тыс. рублей, в том числе: в 2018 году – 0,0 тыс. рублей; в 2019 году – 4015,4 тыс. рублей; в 2020 году – 3994,3 тыс. рублей; в 2021 году – 0,0 тыс. рублей; в 2022 году – 0,0 тыс. рублей;

в том числе за счет средств областного бюджета – 7603,0 тыс. рублей, в том числе:
 в 2018 году – 0,0 тыс. рублей;
 в 2019 году – 3802,5 тыс. рублей;
 в 2020 году – 3802,5 тыс. рублей;
 в 2021 году – 0,0 тыс. рублей;
 в 2022 году – 0,0 тыс. рублей;
 за счет местного бюджета – 0,0 тыс. рублей, в том числе:
 в 2018 году – 0,0 тыс. рублей;
 в 2019 году – 212,9 тыс. рублей;
 в 2020 году – 191,8 тыс. рублей;
 за счет средств поселений бюджетов – 0,0 тыс. рублей, в том числе:
 в 2018 году – 0,0 тыс. рублей;
 в 2019 году – 0,0 тыс. рублей;
 в 2020 году – 0,0 тыс. рублей

Ожидаемые результаты реализации подпрограммы – повышение удовлетворенности населения Цимлянского района уровнем благоустройства общественных территорий и мест массового отдыха населения (городских парков) Цимлянского района.

2. Паспорт подпрограммы «Благоустройство дворовых территорий многоквартирных домов Цимлянского района»

Наименование подпрограммы	– подпрограмма «Благоустройство дворовых территорий многоквартирных домов Цимлянского района» (далее – подпрограмма 2)
Исполнитель подпрограммы	– Администрация Цимлянского района
Участники подпрограммы	– органы местного самоуправления муниципальных образований Цимлянского района
Программно-целевые инструменты подпрограммы	– отсутствуют
Цель подпрограммы	– повышение благоустройства дворовых территорий многоквартирных домов Цимлянского района
Задачи подпрограммы	– информирование населения по вопросам реализации приоритетного проекта «Формирование комфортной современной среды»; увеличение количества благоустроенных дворовых территорий многоквартирных домов Цимлянского района
Целевые индикаторы и	– доля благоустроенных дворовых территорий многоквартирных домов от общего количества дворовых

показатели подпрограммы	территорий многоквартирных домов Цимлянского района.
Этапы и сроки реализации подпрограммы	– Программа реализуется в один этап в 2018-2022 годы
Ресурсное обеспечение подпрограммы	<ul style="list-style-type: none"> – общий объем финансирования подпрограммы составляет 8009,7 тыс. рублей, в том числе: <ul style="list-style-type: none"> в 2018 году – 0,0 тыс. рублей; в 2019 году – 4015,4 тыс. рублей; в 2020 году – 3994,3 тыс. рублей; в 2021 году – 0,0 тыс. рублей; в 2022 году – 0,0 тыс. рублей; в том числе за счет средств областного бюджета – 7603,0 тыс. рублей, в том числе: <ul style="list-style-type: none"> в 2018 году – 0,0 тыс. рублей; в 2019 году – 3802,5 тыс. рублей; в 2020 году – 3802,5 тыс. рублей; в 2021 году – 0,0 тыс. рублей; в 2022 году – 0,0 тыс. рублей; за счет местного бюджета – 0,0 тыс. рублей, в том числе: <ul style="list-style-type: none"> в 2018 году – 0,0 тыс. рублей; в 2019 году – 212,9 тыс. рублей; в 2020 году – 191,8 тыс. рублей; за счет средств поселений бюджетов – 0,0 тыс. рублей, в том числе: <ul style="list-style-type: none"> в 2018 году – 0,0 тыс. рублей; в 2019 году – 0,0 тыс. рублей; в 2020 году – 0,0 тыс. рублей
Ожидаемые результаты реализации подпрограммы	– повышение удовлетворенности населения Цимлянского района уровнем благоустройства дворовых территорий многоквартирных домов района.

Приоритеты и цели в сфере благоустройства Цимлянского района

Основными приоритетами муниципальной политики Цимлянского района в сфере благоустройства Цимлянского района являются:

благоустройство общественных территорий;
благоустройство дворовых территорий многоквартирных домов;
содействие обустройству мест массового отдыха населения (городских парков).

Цель муниципальной программы в сфере благоустройства определена в соответствии с:

поручением заседания президиума Совета при Президенте Российской Федерации по стратегическому развитию и приоритетным проектам от 21.11.2016 № 10;

паспортом приоритетного проекта «Формирование комфортной современной среды», утвержденным протоколом Президиума Совета при Президенте Российской Федерации по стратегическому развитию и приоритетным проектам от 18.04.2017 № 5;

государственной программой Российской Федерации «Обеспечение доступным и комфортным жильем и коммунальными услугами граждан Российской Федерации, утвержденной постановлением Правительства Российской Федерации от 30.12.2017 № 1710.

Сведения о показателях (индикаторах) муниципальной программы, подпрограмм муниципальной программы и их значениях приведены в приложении № 1.

Перечень подпрограмм, основных мероприятий подпрограмм и мероприятий ведомственных целевых программ муниципальной программы приведен в приложении № 2.

Расходы местного бюджета на реализацию муниципальной программы приведены в приложении № 3.

Расходы на реализацию муниципальной программы приведены в приложении № 4.

Общая характеристика
участия муниципальных образований
Цимлянского района в реализации муниципальной программы

Участие муниципальных образований Цимлянского района в реализации муниципальной программы предусмотрено в рамках подпрограммы 1 «Благоустройство общественных территорий Цимлянского района» и подпрограммы 2 «Благоустройство дворовых территорий многоквартирных домов Цимлянского района» по следующим направлениям:

- благоустройство дворовых территорий многоквартирных домов;
- благоустройство общественных территорий;
- благоустройство мест массового отдыха населения (городских парков).

Реализация перечисленных мероприятий осуществляется за счет средств федерального бюджета, областного бюджета, собственных средств поселений бюджетов, внебюджетных средств и иных источников.

Правовым актом муниципальных образований района утверждаются адресные перечни:

всех дворовых территорий, нуждающихся в благоустройстве (с учетом их физического состояния) и подлежащих благоустройству в период 2018 – 2022 годов, исходя из минимального перечня работ по благоустройству (очередность благоустройства определяется в порядке поступления предложений заинтересованных лиц об их участии в выполнении указанных работ);

всех общественных территорий, нуждающихся в благоустройстве (с учетом их физического состояния) и подлежащих благоустройству в период 2018 – 2022 годов;

объектов недвижимого имущества (включая объекты незавершенного строительства) и земельных участков, находящихся в собственности (пользовании) юридических лиц и индивидуальных предпринимателей, которые подлежат благоустройству не позднее 2020 года за счет средств указанных лиц в соответствии с соглашениями, заключенными с органами местного самоуправления.

Сведения о показателях (индикаторах) по муниципальным образованиям Цимлянского района приведены в приложении № 5.

Распределение межбюджетных трансфертов по муниципальным образованиям и направлениям расходования средств приведены в приложении № 6.

Порядок проведения инвентаризации дворовых и общественных территорий в муниципальных образованиях Цимлянского района в приложении № 7.

Приложение № 1
к муниципальной программе
Цимлянского района
«Формирование комфортной
современной среды»

СВЕДЕНИЯ
о показателях (индикаторах) муниципальной программы
Цимлянского района «Формирование комфортной современной среды»
» и их значениях

№ п/п	Номер и наименование показателя (индикатора)	Вид показателя	Единица измерения	Значение показателя					
				2017 год	2018 год*	2019 год*	2020 год*	2021 год*	2022 год*
1	2	3	4	5	6	7	8	9	10
Муниципальная программа Цимлянского района «Формирование комфортной современной среды»									
1.	Показатель 1. Доля благоустроенных объектов Цимлянского района от общего количества объектов, требующих благоустройства в Цимлянском районе	ведомственный	процентов	0,0	0,0	84,4	87,5	90,6	96,9
Подпрограмма 1 «Благоустройство общественных территорий Цимлянского района»									
2.	Показатель 1.1. Доля благоустроенных общественных территорий от общего количества общественных территорий Цимлянского района	ведомственный	процентов	0,0	0,0	50,0	100,0	100,0	100,0
3.	Показатель 1.2. Доля	ведомственный	процентов	0,0	0,0	30,0	40,0	50,0	70,0

1	2	3	4	5	6	7	8	9	10
	обустроенных мест массового отдыха населения (городских парков) от общего количества таких территорий	нный							
Подпрограмма 2 «Благоустройство дворовых территорий многоквартирных домов Цимлянского района»									
4.	Показатель 2.1. Доля благоустроенных дворовых территорий многоквартирных домов от общего количества дворовых территорий многоквартирных домов Цимлянского района	ведомстве нный	процентов	0,0	0,0	30,0	40,0	50,0	65,0
5.	Показатель 2.2. Доля руководителей и специалистов жилищно-коммунального комплекса в сфере благоустройства, прошедших обучение в специализированных организациях от общего количества руководителей и специалистов жилищно-коммунального комплекса в сфере благоустройства, требующих прохождения обучения	ведомстве нный	процентов	—	—	—	—	0,0	0,0

* Данные будут уточнены по итогам проведения инвентаризации.

Приложение № 2
к муниципальной программе
Цимлянского района
«Формирование комфортной
современной среды»

ПЕРЕЧЕНЬ
подпрограмм, основных мероприятий подпрограмм и мероприятий
ведомственных целевых программ муниципальной программы Цимлянского района
«Формирование комфортной современной среды»

№ п/п	Номер и наименование основного мероприятия подпрограммы, мероприятия ведомственной целевой программы	Соисполнитель, участник, ответственный за исполнение основного мероприятия, мероприятия ведомственной целевой программы	Срок (годы)		Ожидаемый непосредственный результат (краткое описание)	Последствия нереализации основного мероприятия муниципальной программы, мероприятия ведомственной целевой программы	Связь с показателями государственной программы (подпрограммы)
			начала реализации	Окончания реализации			

1	2	3	4	5	6	7	8
Подпрограмма 1 «Благоустройство общественных территорий Цимлянского района»							
1.	Основное мероприятие 1.1. Благоустройство общественных территорий муниципальных образований Цимлянского района	Администрация Цимлянского района	2018	2022	повышение удовлетворенности населения Цимлянского района уровнем	снижение удовлетворенности населения Цимлянского района уровнем	влияет на достижение показателей 1, 1.1

1	2	3	4	5	6	7	8
					благоустройства общественных территорий Цимлянского района	благоустройства общественных территорий Цимлянского района	
2.	Основное мероприятие 1.2. Содействие обустройству мест массового отдыха населения (городских парков)	Администрация Цимлянского района	2018	2020	повышение удовлетворенности населения Цимлянского района уровнем обустройства мест массового отдыха населения (городских парков)	снижение уровня удовлетворенности населения Цимлянского района уровнем обустройства мест массового отдыха населения (городских парков)	влияет на достижение показателей 1, 1.2
Подпрограмма 2 «Благоустройство дворовых территорий многоквартирных домов Цимлянского района»							
3.	Основное мероприятие 2.1. Благоустройство дворовых территорий многоквартирных домов	Администрация Цимлянского района	2018	2022	повышение удовлетворенности населения Цимлянского района уровнем благоустройства дворовых территорий многоквартирных домов Цимлянского	снижение удовлетворенности населения Цимлянского района уровнем благоустройства дворовых территорий многоквартирных домов Цимлянского	влияет на достижение показателей 1, 2.1

1	2	3	4	5	6	7	8
					района	района	
4	Основное мероприятие 2.3. Оказания содействия муниципальным образованиям района в проведении семинаров, форумов, «круглых столов» в сфере благоустройства с участием заинтересованных граждан, организаций и иных лиц	Администрация Цимлянского района	2021	2022	повышение уровня информированнос ти населения о правах и обязанностях в сфере ЖКХ	снижение уровня информированно сти населения о правах и обязанностях в сфере ЖКХ	влияет на достижение показателей 1, 2.2
5	Основное мероприятие 2.4. Обеспечение функционирования информационной системы «Формирование комфортной современной среды» в Цимлянском районе	Администрация Цимлянского района	2021	2022	повышение открытости сферы благоустройства	снижение открытости сферы благоустройства	влияет на достижение показателей 1, 2.1, 2.2

Приложение № 3
к муниципальной программе
Цимлянского района
«Формирование комфортной
современной среды»

РАСХОДЫ
местного бюджета на реализацию муниципальной программы
Цимлянского района «Формирование комфортной современной среды»

Номер и наименование подпрограммы, основного мероприятия подпрограммы, мероприятия ведомственной целевой программы	Ответственный исполнитель, соисполнитель, участник	Код бюджетной классификации расходов				Объем расходов, всего (тыс. рублей)	В том числе по годам реализации муниципальной программы (тыс. рублей)				
		ГРБ С	РзП р	ЦСР	ВР		2018	2019	2020	2021	2022
1	2	3	4	5	6	7	8	9	10	11	12
Муниципальная программа Цимлянского района «Формирование комфортной современной среды»	всего	X	X	X	X	16019,5	0,0	8030,9	7988,6	0,0	0,0
	в том числе:	902	X	X	X	16019,5	0,0	8030,9	7988,6	0,0	0,0

1	2	3	4	5	6	7	8	9	10	11	12
»											
Подпрограмма 1 «Благоустройство общественных территорий Цимлянского района»	Администрация Цимлянского района	X	X	X	X	8009,7	0,0	4015,4	3994,3	0,0	0,0
Основное мероприятие 1.1. Благоустройство общественных территорий муниципальных образований Цимлянского района	Администрация Цимлянского района	902	050 3	22100S42 00	24 4	8009,7	0,0	4015,4	3994,3	0,0	0,0
Основное мероприятие 1.2. Содействие обустройству мест массового отдыха населения (городских парков)	Администрация Цимлянского района	902	X	X	X	0,0	0,0	0,0	0,0	0,0	0,0
Подпрограмма 2	Администрация	X	X	X	X	8009,7	0,0	4015,4	3994,3	0,0	0,0

1	2	3	4	5	6	7	8	9	10	11	12
«Благоустройство дворовых территорий многоквартирных домов Цимлянского района»	ия Цимлянского района										
Основное мероприятие 2.1. Благоустройство дворовых территорий многоквартирных домов	Администрация Цимлянского района	902	0503	22200S4240	244	8009,7	0,0	4015,4	3994,3	0,0	0,0
Основное мероприятие 2.2. Обеспечение функционирования информационной системы «Формирование комфортной современной среды»	Администрация Цимлянского района	902	X	X	X	0,0	0,0	0,0	0,0	0,0	0,0

Примечание.

1. X – данные ячейки не заполняются.

2. Список используемых сокращений:

ВР – вид расходов;

ГРБС – главный распорядитель бюджетных средств;

РзПр – раздел, подраздел;

ЦСР – целевая статья расходов.

Приложение № 4
к муниципальной программе
Цимлянского района
«Формирование комфортной
современной среды»

РАСХОДЫ
на реализацию муниципальной программы Цимлянского района
«Формирование комфортной современной среды»

Наименование муниципальной программы, номер и наименование подпрограммы	Источник финансирования	Объем расходов, всего (тыс. рублей)	В том числе по годам реализации муниципальной программы (тыс. рублей)				
			2018	2019	2020	2021	2022
1	2	3	4	5	6	7	8
Муниципальная программа Цимлянского района «Формирование комфортной современной среды»	всего	16019,4	0,0	8030,8	7988,6	0,0	0,0
	местный бюджет	809,5	0,0	425,9	383,6	0,0	0,0
	безвозмездные поступления в местный бюджет	–	–	–	–	–	–
	в том числе за счет средств:	–	–	–	–	–	–
	федерального бюджета	–	–	–	–	–	–
	областного бюджета	15210,0	0,0	7605,0	7605,0	0,0	0,0
	Фонда содействия реформированию ЖКХ	–	–	–	–	–	–

1	2	3	4	5	6	7	8
	внебюджетные источники	–	–	–	–	–	–
Подпрограмма 1 «Благоустройство общественных территорий территорий Цимлянского района»	всего	8009,7	0,0	4015,4	3994,3	0,0	0,0
	местный бюджет	404,7	0,0	212,9	191,8	0,0	0,0
	безвозмездные поступления в местный бюджет	–	–	–	–	–	–
	в том числе за счет средств:	–	–	–	–	–	–
	федерального бюджета	–	–	–	–	–	–
	областного бюджета	7605,0	0,0	3802,5	3802,5	0,0	0,0
	Фонда содействия реформированию ЖКХ	–	–	–	–	–	–
	внебюджетные источники	–	–	–	–	–	–
Подпрограмма 2 «Благоустройство дворовых территорий многоквартирных домов Цимлянского района»	всего	8009,7	0,0	4015,4	3994,3	0,0	0,0
	местный бюджет	404,7	0,0	212,9	191,8	0,0	0,0
	безвозмездные поступления в местный бюджет						
	в том числе за счет средств:	–	–	–	–	–	–
	федерального бюджета	–	–	–	–	–	–
	областного бюджета	7605,0	0,0	3802,5	3802,5	0,0	0,0
	Фонда содействия реформированию	–	–	–	–	–	–

1	2	3	4	5	6	7	8
	ЖКХ						
	внебюджетные источники	–	–	–	–	–	–

Примечание.

Используемое сокращение:

ЖКХ – жилищно-коммунальное хозяйство.

Приложение № 5
к муниципальной программе
Цимлянского района
«Формирование комфортной
современной среды»

СВЕДЕНИЯ
о показателях (индикаторах) по муниципальным образованиям Цимлянского района

№ п/п	Номер и наименование показателя, наименование муниципального образования Цимлянского района	Значения показателя					
		2017 год	2018 год*	2019 год*	2020 год*	2021 год*	2022 год*
1	2	3	4	5	6	7	8
	Показатель 1.1. Доля благоустроенных общественных территорий от общего количества общественных территорий Цимлянского района (процентов)	28,6	32,4	40,0	47,1	54,1	61,2
1.	Калининское сельское поселение	14,3	28,6	57,1	71,4	85,7	100,0
2.	Красноярское сельское поселение	65,2	69,6	78,3	82,6	87,0	91,3
3.	Лозновское сельское поселение	33,0	34,1	36,3	37,4	38,5	39,6
4.	Маркинское сельское поселение	9,1	18,2	27,3	36,4	45,5	54,5
5.	Саркеловское сельское поселение	53,3	60,0	66,7	73,3	80,0	80,0
6.	г. Цимлянск	81,3	84,4	87,5	90,6	93,8	96,9
	Показатель 1.2. Доля обустроенных мест массового	62,4	62,6	62,8	63,1	63,1	63,1

1	2	3	4	5	6	7	8
	отдыха населения (городских парков) от общего количества таких территорий в Цимлянском района (процентов)						
1.	г. Цимлянск	41,7	41,7	41,7	41,7	41,7	41,7
	Показатель 2.1. Доля благоустроенных дворовых территорий многоквартирных домов от общего количества дворовых территорий многоквартирных домов Цимлянского района (процентов)	39,2	39,6	40,1	40,5	40,9	41,3
1.	г. Цимлянск	65,7	66,7	67,5	68,3	68,7	69,1
2.	Красноярское сельское поселение	50,4	50,8	51,6	52,0	52,4	52,8
3.	Саркеловское сельское поселение	10,3	10,9	11,0	11,1	11,2	11,3

*Данные будут уточнены по итогам проведения инвентаризации

					жи ли щн о- ком му нал ьно го хоз яйс тва (ты с. руб лей)				жи ли щн о- ком му нал ьно го хоз яйс тва (ты с. руб лей)				ни ю жи ли щн о- ко мм ун аль ног о хоз яйс тва (ты с. руб лей)				жи ли щн о- ком му нал ьно го хоз яйс тва (ты с. руб лей)			жи ли щн о- ком му нал ьно го хоз яйс тва (ты с. руб лей)
--	--	--	--	--	--	--	--	--	--	--	--	--	---	--	--	--	--	--	--	--

1	2	3	4	5	6	7	8	9	10	11	12	13	14	15	16	17	18	19	20	21	22
Межбюджетные трансферты на строительство и реконструкцию объектов культуры и туристических объектов																					
1.	г. Цимлянск		-		-	-	-	-	-	-	-	-	-	-	-	-	-	-	-	-	-
	Итого		-	-	-	-	-	-	-	-	-	-	-	-	-	-	-	-	-	-	-
Межбюджетные трансферты на реализацию мероприятий по благоустройству общественных территорий Цимлянского района																					

1	2	3	4	5	6	7	8	9	10	11	12	13	14	15	16	17	18	19	20	21	22	
1.	г. Цимлянск																					–
2.	Красноярское сельское поселение																					–
3.	Саркеловское сельское поселение																					–
4.	Маркинское сельское поселение																					–
5.	Лозновское сельское поселение																					
6.	Калининское сельское поселение																					–
Межбюджетные трансферты на поддержку обустройства мест массового отдыха населения (городских парков)																						
1.	г. Цимлянск				–	–	–	–	–	–	–	–	–	–	–	–	–	–	–	–	–	–
Межбюджетные трансферты на реализацию мероприятий по формированию городской среды в части благоустройства дворовых территорий																						

1	2	3	4	5	6	7	8	9	10	11	12	13	14	15	16	17	18	19	20	21	22	
1.	г. Цимлянск	–	–	–	–																	–
2.	Красно- ярское сельское поселение																					
3.	Саркеловс кое сельское поселение																					
Обеспечение функционирования информационной системы «Формирование комфортной городской среды» в Цимлянском районе																						
1.	–	–	–	–	–	–	–	–	–	–	–	–	–									–
	Итого	–	–	–	–	–	–	–	–	–	–	–	–									–

ПОРЯДОК
проведения инвентаризации дворовых и общественных
территорий в муниципальных образованиях Цимлянского района

1. Общие положения

1.1. Настоящий Порядок устанавливает процедуру организации и проведения инвентаризации дворовых и общественных территорий (далее – инвентаризация) в муниципальных образованиях Цимлянского района, в состав которых входят населенные пункты с численностью населения свыше 1 000 человек (далее – муниципальное образование).

1.2. Инвентаризация проводится с целью оценки состояния сферы благоустройства в муниципальных образованиях, в том числе определения перечня дворовых и общественных территорий, нуждающихся в благоустройстве и подлежащих благоустройству, исходя из минимального перечня работ по благоустройству, для включения в муниципальную программу Цимлянского района и муниципальные программы формирования комфортной современной среды на 2018 – 2022 годы (далее – муниципальная программа).

2. Порядок проведения инвентаризации

2.1. Инвентаризации подлежат все дворовые и общественные территории муниципального образования.

2.2. Инвентаризация проводится путем натурного обследования территории и расположенных на ней элементов благоустройства на основе актуальных данных исполнительно-распорядительных органов местного самоуправления, муниципальных учреждений, обеспечивающих содержание территорий, организаций, осуществляющих управление общедомовой собственностью многоквартирных домов (далее – МКД), а также ресурсоснабжающих организаций.

2.3. Для проведения инвентаризации создается муниципальная инвентаризационная комиссия (далее – Комиссия). Состав Комиссии, порядок ее формирования и деятельности определяется муниципальным правовым актом главы Администраций поселений. Полномочия Комиссии, в том числе председателя Комиссии, секретаря Комиссии определяются муниципальным правовым актом.

2.4. В ходе проведения инвентаризации необходимо определить границы дворовой и общественной территории. При определении границ:

учитываются границы сформированных земельных участков, стоящих на кадастровом учете, а также границы участков, предусмотренных проектами межевания территории;

не допускается пересечение границ с другими территориями или установление границ, приводящее к образованию бесхозных объектов.

2.5. Оценка площади дворовых и общественных территорий производится в соответствии с полученными в ходе инвентаризации контурами, при этом погрешность при определении площади должна составлять не более 10 процентов.

2.6. При проведении инвентаризации в качестве картографической подосновы для нанесения координат объектов используется региональная геоинформационная система.

2.7. По результатам инвентаризации территории составляется итоговый документ, содержащий инвентаризационные данные о территории и расположенных на ней элементах благоустройства (далее – Паспорт территории):

Паспорт благоустройства дворовой территории – электронный документ по форме согласно приложению № 1 к настоящему Порядку, содержащий инвентаризационные данные о дворовой территории и расположенных на ней элементах благоустройства, а также проектные решения и перечень работ, выполняемых в рамках благоустройства территории.

Паспорт благоустройства общественной территории – электронный документ по форме согласно приложению № 2 к настоящему Порядку, содержащий инвентаризационные данные об общественной территории и расположенных на ней элементах благоустройства, а также проектные решения и перечень работ, выполняемых в рамках благоустройства территории.

2.8. По итогам инвентаризации Администрациями поселений составляется Паспорт благоустройства территории населенного пункта.

2.9. Результаты инвентаризации заносятся в систему ГИС ЖКХ. Для автоматизированного ввода данных используется программный интерфейс приложения (REST API). Для передачи структурированных данных используется формат JSON, для передачи изображений – формат JPEG.

2.10. Исполнительно-распорядительные органы местного самоуправления или муниципальные учреждения, обеспечивающие содержание территории, имеют право подготовить копию Паспорта благоустройства территории на бумажном носителе и заверить своей печатью.

3. Инвентаризация дворовых территорий

3.1. При осмотре дворовой территории необходимо обеспечить участие собственников помещений в многоквартирных домах или их представителей, лиц, ответственных за управление и содержание общего имущества многоквартирных домов, с учетом выбранного способа управления многоквартирными домами.

3.2. В ходе проведения инвентаризации необходимо описать все элементы благоустройства, расположенные в пределах дворовой территории.

3.3. По итогам проведения инвентаризации дворовой территории необходимо получить следующие характеристики:

границы дворовой территории с указанием координат центра двора и координат границы дворовой территории в местной системе координат, а также географической широты и долготы;

перечень адресов многоквартирных домов, образующих дворовую территорию;

перечень нежилых объектов капитального строительства, сооружений, расположенных в границах дворовой территории;

площадь дворовой территории в квадратных метрах;

площадь зданий, строений, сооружений, расположенных в границах территории;

информацию о правообладателях земельных участков, находящихся в границах дворовой территории. В случае, если земельный участок относится к общему имуществу собственников помещений в многоквартирных домах, рекомендуется об этом указать, не перечисляя собственника каждой квартиры, расположенной в таком многоквартирном доме;

дату и время окончания инвентаризации (по местному времени с указанием временной зоны), дату и время актуализации информации;

перечень и описание элементов благоустройства, расположенных в пределах дворовой территории в соответствии с пунктом 4.

4. Инвентаризация общественных территорий

4.1. По итогам проведения инвентаризации общественной территории необходимо получить следующие характеристики:

координаты центра общественной территории и координаты границы общественной территории в местной системе координат, а также географическую широту и долготу;

вид общественной территории (площадь, набережная, парк и так далее);

площадь общественной территории в квадратных метрах;

площадь зданий, строений, сооружений, расположенных в границах территории;

информацию о правообладателях земельных участков, образующих общественную территорию;

дату и время окончания инвентаризации (по местному времени с указанием временной зоны);

перечень и описание элементов благоустройства, расположенных в пределах общественной территории в соответствии с пунктом 4.

5. Описание элементов благоустройства

5.1. По каждому элементу благоустройства необходимо сделать от одной до трех фотографий. В правом нижнем углу фотографии должна быть подпись, содержащая информацию о дате и времени, координатах местонахождения элемента благоустройства и его категории.

5.2. По каждому элементу благоустройства необходимо указать географические координаты. В зависимости от геометрических свойств элемента

указываются либо координаты центра элемента благоустройства, либо координаты точек его границ, либо координаты точек ломаной линии.

5.3. По каждому элементу благоустройства, расположенному на территории, должны быть зафиксирован класс и подкласс, а также заполнены характеристики.

6. Рекомендации по определению геометрического объекта для фиксации положения и размеров элемента благоустройства

6.1. В случае, если площадь, занимаемая элементом благоустройства, не поддается однозначному определению (отсутствуют четкие материальные границы элемента, такие, как забор, границы покрытия и тому подобное), производится фиксация координат центра (например, куст, лавочка, урна).

6.2. В случае, если значение площади элемента благоустройства в квадратных метрах, отнесенное к 2 метрам, не превышает протяженности элемента благоустройства, измеренной в метрах, производится фиксация ломаной линии и оценка протяженности элемента (например, дорожка, тропинка, ограждение).

6.3. В случае, если значение площади элемента благоустройства в квадратных метрах, отнесенное к 2 метрам, превышает протяженность элемента благоустройства, измеренную в метрах, более чем в 2 раза, производится фиксация точек границы объекта и оценка площади объекта (например, детская площадка, спортивная площадка).

6.4. В случаях, не описанных выше, допускается произвольный выбор геометрического объекта (ломаная линия либо многоугольник), произвольный способ фиксации размеров объекта (протяженность в метрах, либо площадь в квадратных метрах).

6.5. В случае, если на территориально обособленном участке находится несколько элементов благоустройства с одинаковыми значениями свойств, допускается их однократная фиксация с указанием количества зафиксированных элементов.

6.6. Актуализация Паспорта территории проводится в случае изменения характеристик территории и расположенных на ней элементов.

6.7. Новый Паспорт территории разрабатывается в случае образования новой территории, деления существующей территории на несколько территорий, объединения нескольких территорий, а также в случае отсутствия утвержденного паспорта на территорию. Во всех остальных случаях проводится актуализация существующего паспорта.

Верно: исполняющий обязанности
управляющего делами



Н.К. Гетманова

Приложение № 1
к Порядку проведения
инвентаризации дворовых
и общественных территорий
в муниципальных образованиях
Цимлянского района

ПАСПОРТ
благоустройства дворовой территории № _____
многоквартирных домов _____
(адреса МКД)

от _____ года

1. Ситуационный план (масштаб 1:2000).


Схема расположения учетного объекта в населенном пункте.



Условные обозначения

Вид	Наименование
1	2

2. Инвентаризационный план учетного объекта (масштаб 1:500).



Экспликация

№ на плане	Наименование	Примечание
1	2	3
Земельные участки		
Строения		
Многоквартирные дома		
Иные строения		
Плоскостные и линейные сооружения		

Условные обозначения

Вид	Наименование

3. Земельные участки (ЗУ) ¹.

№ на плане	Адрес	Форма собственности	Площадь (кв. метров)		Вид разрешенного использования	
			общая	застройки ²	по классификатору	по документу
1	2	3	4	5	6	7
Итого		–	–	–	–	–

¹ Статистический или ведомственный. Каждый земельный участок заносится отдельно на основе данных публичной кадастровой карты (<http://pkk5.rosreestr.ru>).

² Числовое поле, заполнение поля в соответствии с данными столбца 9 таблицы «Объекты капитального строительства».

4. Строения³.

№ на плане	Наименование ⁴	Тип ⁵	Состояние ⁶	Наименование по данным Росреестра ⁷	Вид основных фондов ⁸		По наружному обмеру			Адрес ⁹
					код	наименование	длина (метров)	ширина (метров)	площадь (кв. метров)	
1	2	3	4	5	6	7	8	9	10	11
Многokвартирные дома										
Иные строения										
Итого		—	—	—	—	—	—	—	—	—

³ Каждое строение заносится отдельно.

⁴ Наименование (подкласс): жилое, нежилое капитальное, нежилое некапитальное.

⁵ Заполнение поля только из выпадающего списка (справочника) типов соответствующего подкласса.

⁶ Заполнение из выпадающего списка состояний: отличное, хорошее, удовлетворительное, неудовлетворительное.

⁷ Текстовое поле, например «Кинотеатр «Ростов» (<http://pkk5.rosreestr.ru/api/s/luZQJo3>).

⁸ Заполнение поля только из выпадающего списка в соответствии с Общероссийским классификатором основных фондов ОК 013-2014 (СНС 2008), например: код «210.00.12.10.640», наименование «Здания кинотеатров».

⁹ Текстовое поле, заполнение в соответствии с АДРЕСОМ ОКС публичной кадастровой карты, например: Ростовская обл., г. Ростов-на-Дону, ул. Большая Садовая, д. 122/143 (<http://pkk5.rosreestr.ru/api/s/luZQJo3>).

4.1. Многоквартирные дома, образующие дворовую территорию ¹⁰.

№ п/п	Параметры	Единица измерения	МКД по порядку ¹¹		Итого
			№ на плане	№ на плане	
1.	Адрес МКД				
2.	Год ввода в эксплуатацию				
3.	Количество этажей	единиц			
4.	Количество подъездов	единиц			
5.	Количество помещений, в том числе:	единиц			
5.1.	Жилых помещений	единиц			
5.2.	Нежилых помещений	единиц			
6.	Площадь помещений, в том числе:	кв. метров			
6.1.	Жилых	кв. метров			
6.2.	Нежилых	кв. метров			
6.3.	Общего пользования	кв. метров			
7.	Наличие особого статуса:				
7.1.	Объект культурного наследия				
7.2.	Аварийный дом				
8.	Общий износ здания	процентов			
9.	Земельный участок:				
9.1.	Кадастровый номер				
9.2.	Площадь	кв. метров			
10.	Основание управления домом:				
10.1.	Способ управления				
10.2.	Управляющая организация				
11.	Количество проживающих	человек			

¹⁰ Заполнение таблицы на основе данных Реестра объектов жилого фонда Муниципальной информационной системы жилищно-коммунального хозяйства (ГИС ЖКХ, <https://dom.gosuslugi.ru/#!/houses>).

¹¹ Каждый МКД заносится в отдельный столбец в соответствии с номером в схеме дворовой территории.

5. Плоскостные и линейные сооружения ¹².

№ на плане	Наименование ¹³	Тип ¹⁴	Состояние ¹⁵	По наружному обмеру			Покрытие				Элемент сопряжения					
				длина (метров)	ширина (метров)	площадь (кв. метров)	Вид ¹⁶	состояние (кв. метров) ¹⁷				Вид ¹⁸	состояние (п. метров) ¹⁴			
								отл.	хор.	уд.	неуд.		отл.	хор.	уд.	неуд.
1	2	3	4	5	6	7	8	9	10	11	12	13	14	15	16	17
Итого		—	—	—			—	—	—	—	—	—	—	—	—	—

6. Элементы благоустройства ¹⁹.

№ п/п.	Наименование ²⁰	Тип ²¹	Привязка к плану (№ на плане)	В наличии				Покрытие					
				всего (единиц)	состояние (единиц)				вид ¹⁶	состояние (единиц) ¹⁷			
					отл.	хор.	уд.	неуд.		отл.	хор.	уд.	неуд.
1	2	3	4	5	6	7	8	9	10	11	12	13	14
Итого		—	—	—	—	—	—	—	—	—	—	—	—

¹² Каждое плоскостное сооружение заносится отдельно.

¹³ Заполнение поля только из выпадающего списка (справочника) подклассов класса «плоскостные и линейные сооружения».

¹⁴ Заполнение поля только из выпадающего списка (справочника) типов соответствующего подкласса.

¹⁵ Заполнение из выпадающего списка состояний: отличное, хорошее, удовлетворительное, неудовлетворительное.

¹⁶ Заполнение поля только из выпадающего списка (справочника) видов покрытий.

¹⁷ Числовое поле, заносится количество единиц в зависимости от состояния.

¹⁸ Заполнение поля только из выпадающего списка (справочника) элементов сопряжения.

¹⁹ К элементам благоустройства относятся классы «МАФ», «освещение» и «иное».

²⁰ Заполнение поля только из выпадающего списка (справочника) подклассов классов «МАФ», «освещение» и «иное».

²¹ Заполнение поля только из выпадающего списка (справочника) типов соответствующего подкласса.

7. Элементы озеленения.

№ п/п	Наименование ²²	Тип ²³	Привязка к плану (№ на плане)	Размер			Площадь (кв. метров)	В наличии				
				длина (метров)	ширина (метров)	высота (кв. мет- ров)		всего (единиц)	состояние (единиц)			
									отл.	хор.	уд.	неуд.
1	2	3	4	5	6	7	8	9	10	11	12	13
Итого		—	—	—	—	—	—	—	—	—	—	—

²² Заполнение поля только из выпадающего списка (справочника) подклассов класса «озеленение».

²³ Заполнение поля только из выпадающего списка (справочника) типов соответствующего подкласса.

Приложение № 2
к Порядку проведения
инвентаризации дворовых
и общественных территорий
в муниципальных образованиях
Цимлянского района


ПАСПОРТ

благоустройства общественной территории типа ²⁴ _____,
расположенной по адресу: _____

от _____ года

1. Ситуационный план (масштаб 1:2000).

Схема расположения учетного объекта в населенном пункте.




Условные обозначения

Вид	Наименование
1	2

²⁴ Заполнение поля только из выпадающего списка (справочника) типов общественных территорий: улица, парк, площадь, сквер, аллея, набережная, иная.

2. Инвентаризационный план учетного объекта (масштаб 1:500).



Экспликация

№ на плане	Наименование	Примечание
1	2	3
Земельные участки		
Строения		
Плоскостные и линейные сооружения		

Условные обозначения

Вид	Наименование

3. Земельные участки (ЗУ) ²⁵.

№ на плане	Адрес	Форма собственности	Площадь (кв. метров)		Вид разрешенного использования	
			общая	застройки ²⁶	по классификатору	по документу
1	2	3	4	5	6	7
Итого		–	–	–	–	–

²⁵ Каждый земельный участок заносится отдельно на основе данных публичной кадастровой карты (<http://pkk5.rosreestr.ru>).

²⁶ Числовое поле, заполнение поля в соответствии с данными столбца 9 таблицы «Объекты капитального строительства».

4. Строения ²⁷.

№ на плане	Наименование ²⁸	Тип ²⁹	Состояние ³⁰	Наименование по данным Росреестра ³¹	Вид основных фондов ³²		По наружному обмеру			Адрес ³³
					код	наименование	длина (метров)	ширина (метров)	площадь (кв. метров)	
1	2	3	4	5	6	7	8	9	10	11
Многоквартирные дома										
Иные строения										
Итого		—	—	—	—	—	—	—	—	—

²⁷ Сведения о каждом строении заносятся отдельно.

²⁸ Наименование (подкласс): жилое, нежилое капитальное, нежилое некапитальное.

²⁹ Заполнение поля только из выпадающего списка (справочника) типов соответствующего подкласса.

³⁰ Заполнение из выпадающего списка состояний: отличное, хорошее, удовлетворительное, неудовлетворительное.

³¹ Текстовое поле, например, «Кинотеатр «Ростов» (<http://pkk5.rosreestr.ru/api/s/luZQJo3>).

³² Заполнение поля только из выпадающего списка в соответствии с Общероссийским классификатором основных фондов ОК 013-2014 (СНС 2008), например: код «210.00.12.10.640», наименование «Здания кинотеатров».

³³ Текстовое поле, заполнение в соответствии с АДРЕСОМ ОКС в публичной кадастровой карте, например: Ростовская обл., г. Ростов-на-Дону, ул. Большая Садовая, д. 122/143 (<http://pkk5.rosreestr.ru/api/s/luZQJo3>).

5. Плоскостные и линейные сооружения ³⁴.

№ на плане	Наименование ³⁵	Тип ³⁶	Состояние ³⁷	По наружному обмеру			Покрытие				Элемент сопряжения					
				длина (метров)	ширина (метров)	площадь (кв. метров)	вид ³⁸	состояние (кв. метров) ³⁹				вид ⁴⁰	состояние (п. метров) ¹⁴			
								отл.	хор.	уд.	неуд.		отл.	хор.	уд.	неуд.
1	2	3	4	5	6	7	8	9	10	11	12	13	14	15	16	17
Итого		—	—	—			—	—	—	—	—	—	—	—	—	—

6. Элементы благоустройства ⁴¹.

№ п/п	Наименование ⁴²	Тип ⁴³	Привязка к плану (№ на плане)	В наличии				Покрытие					
				всего (единиц)	состояние (единиц)				Вид ¹⁶	состояние (единиц) ¹⁷			
					отл.	хор.	уд.	неуд.		отл.	хор.	уд.	неуд.
1	2	3	4	5	6	7	8	9	10	11	12	13	14
Итого		—	—	—	—	—	—	—	—	—	—	—	—

³⁴ Сведения о каждом плоскостном сооружении заносятся отдельно.

³⁵ Заполнение поля только из выпадающего списка (справочника) подклассов класса «плоскостные и линейные сооружения».

³⁶ Заполнение поля только из выпадающего списка (справочника) типов соответствующего подкласса.

³⁷ Заполнение из выпадающего списка состояний: отличное, хорошее, удовлетворительное, неудовлетворительное.

³⁸ Заполнение поля только из выпадающего списка (справочника) видов покрытий.

³⁹ Числовое поле, заносится количество единиц в зависимости от состояния.

⁴⁰ Заполнение поля только из выпадающего списка (справочника) элементов сопряжения.

⁴¹ К элементам благоустройства относятся классы «МАФ», «освещение» и «иное».

⁴² Заполнение поля только из выпадающего списка (справочника) подклассов классов «МАФ», «освещение» и «иное».

⁴³ Заполнение поля только из выпадающего списка (справочника) типов соответствующего подкласса.

7. Элементы озеленения.

№ п/п	Наименование ⁴⁴	Тип ⁴⁵	Привязка к плану (№ на плане)	Размер			Площадь (кв. мет-ров)	В наличии					
				длина (метров)	ширина (метров)	высота (кв. мет- ров)		всего (единиц)	состояние (единиц)				
									отл.	хор.	уд.	неуд.	
1	2	3	4	5	6	7	8	9	10	11	12	13	
Итого		—	—	—	—	—	—	—	—	—	—	—	—

⁴⁴ Заполнение поля только из выпадающего списка (справочника) подклассов класса «озеленение».

⁴⁵ Заполнение поля только из выпадающего списка (справочника) типов соответствующего подкласса.

Примечание.

Список используемых сокращений:

г. – город;

д. – дом;

ГИС ЖКХ – Муниципальная информационная система жилищно-коммунального хозяйства;

кв. – квадратный;

МКД – многоквартирный дом;

неуд. – неудовлетворительный;

п. – погонный;

Росреестр – Федеральная служба муниципальной регистрации, кадастра и картографии;

уд. – удовлетворительный;

ул. – улица;

хор. – хороший.

